

Verkehrssonderzone

Beschilderung:

A Beschilderung Sperrung Typ A:
- Z 260
- Z 600
- Z 1042-33 "15.06., 21.06., 25.06., 29.06., 06.07., 14.07. 8-24h"

B Beschilderung der flankierenden Einmündungen:
- Z 209-30
- Z 1022-10

B Beschilderung Sperrung Typ B und C:
- Z 260
- Z 600
- Z 1042-33 "15.06., 21.06., 25.06., 29.06., 06.07., 14.07. 8-24h"
- Z 1026 "Zufahrt mit Berechtigtenausweis frei"

C Beschilderung der flankierenden Einmündungen:
- Z 209-30
- Z 1022-10
- Z 1026 "Zufahrt mit Berechtigtenausweis frei"

Legende:

- A** Vollsperrung
- B** Teilsperre besetzt durch Polizei
- B** Vehicle Permit Checkpoint besetzt durch Polizei und Verkehrsdienst
- C** Teilsperre ohne Kontrollpunkt
- Verkehrssonderzone



Betreff:

UEFA EURO 2024
Lageplan Sperrungen

Hinweis:

Dieser Plan wurde auf Basis der Lagepläne des Landes Betriebs und der Angaben des Auftraggebers erstellt.
Der Zweck des Plans ist die graphische Darstellung der Verkehrsbeschränkung im Traffic Management.
Von beauftragten Unternehmen sind die Maßnahmeverantwortlich in der vorstehenden Skizze bestm. gegenzuprofen.

Unterschrift Entwurfsverfasser:

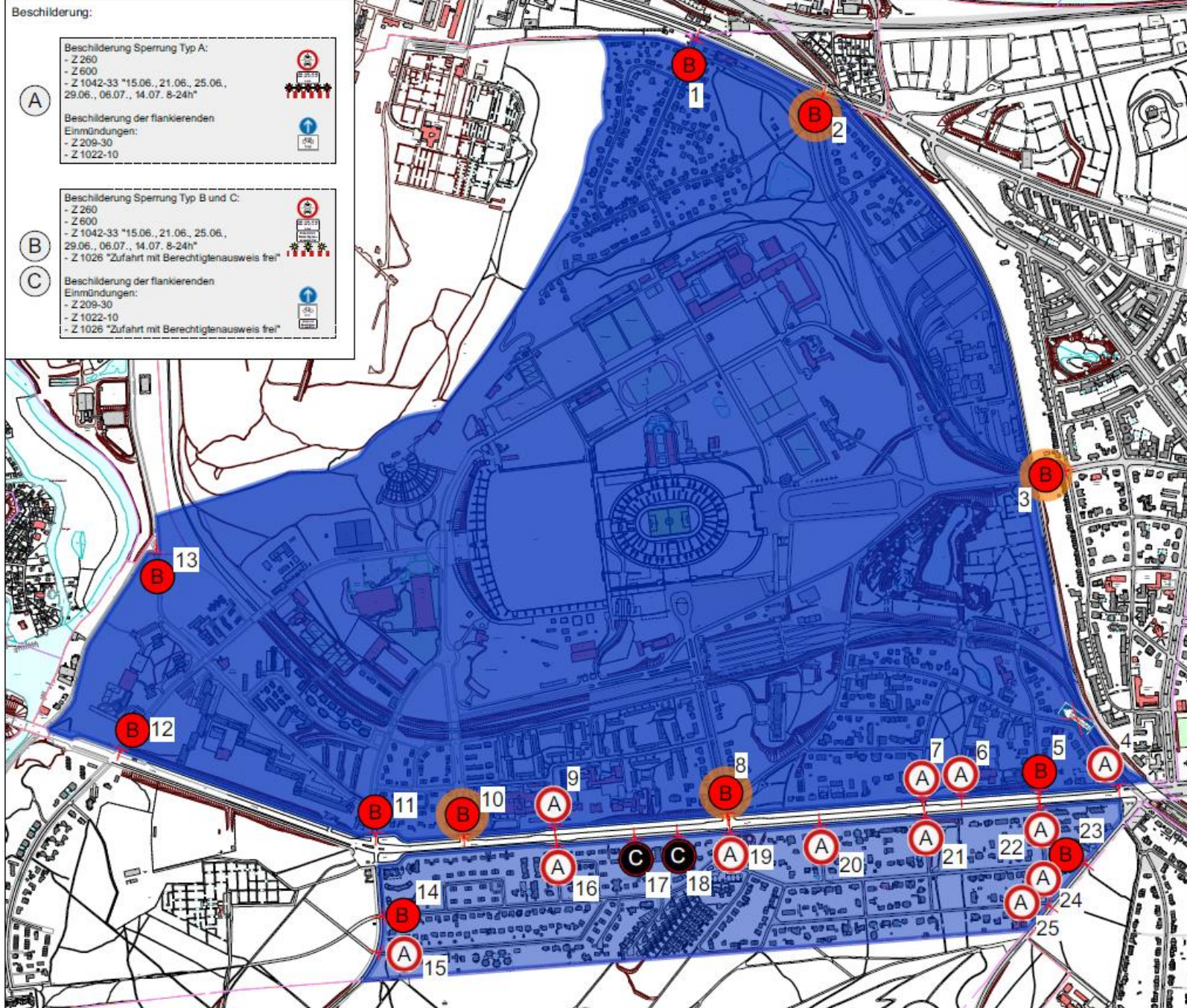
Planinhalt	Maßstab
Lageplan Sperrungen	1:6500



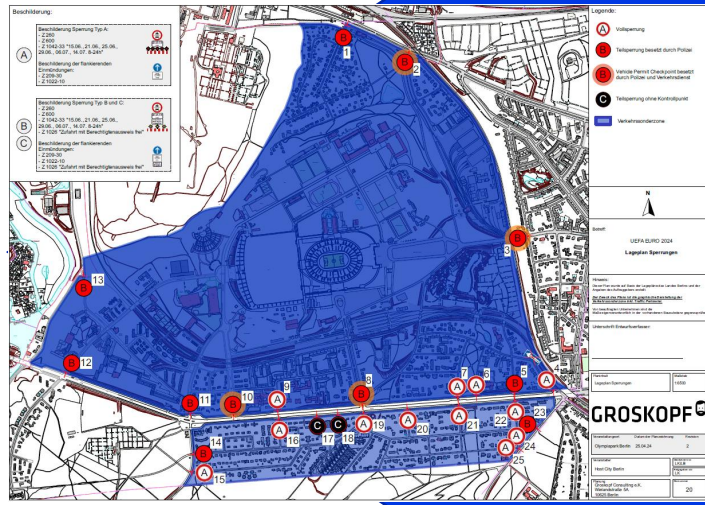
Skizzenstellungsort	Datum der Planzeichnung	Revision
Olympiapark Berlin	25.04.24	2

Skizzensteller	Gezeichnet von
Host City Berlin	LKLB
	Geprüft von
	LK

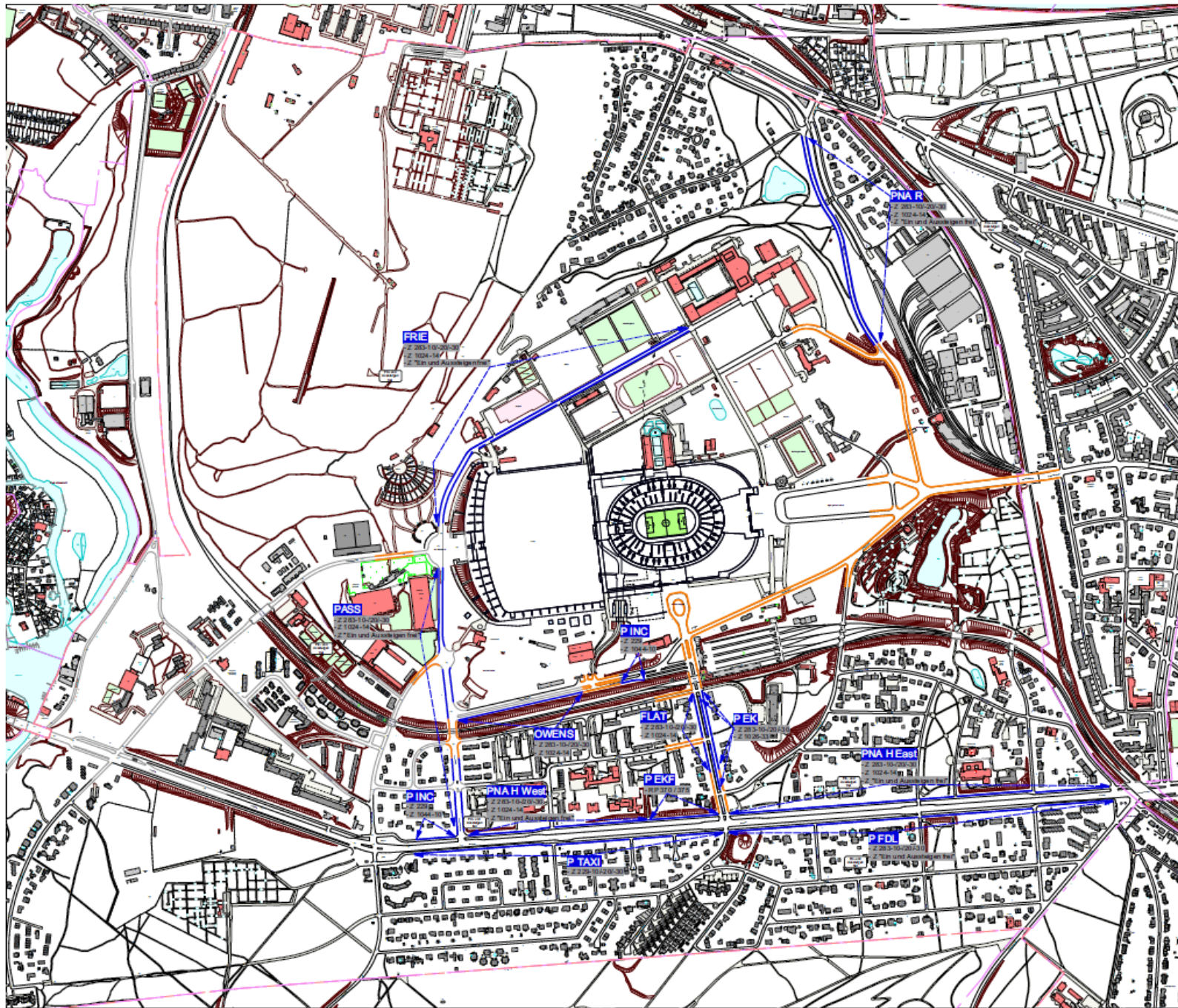
Büro	Blattgröße
Groskopf Consulting e.K. Weilandstraße 5A 10625 Berlin	20



- Aktivierung der Verkehrssonderzone an allen 6 Spieltagen:



Spieltag	Kick-Off	Gruppenphase / Hauptrunde	Aktivierung / Deaktivierung
15.06.	18:00	Gruppenphase	<ul style="list-style-type: none"> • Beschilderung gilt ab 08:00 Uhr am Spieltag • Besetzung der Kontrollstellen ab 12:00 Uhr • Deaktivierung 90 Minuten nach Abpfiff
21.06.	18:00	Gruppenphase	
25.06.	18:00	Gruppenphase	
29.06.	18:00	Achtelfinale	
06.07.	21:00	Viertelfinale	
14.07.	21:00	Finale	



Legende:

HVZ
Z 263-10/20/30



Betreff:

UEFA EURO 2024
Lageplan Park- und Halteverbotszonen

Hinweis:

Dieser Plan wurde auf Basis der Lagepläne des Landes Berlin und der Angaben des Auftraggebers erstellt.
Der Zweck des Plans ist die graphische Darstellung der Verbotszonen.
Von beauftragten Unternehmen sind die Maßangaben vor Ort in der vorhandenen Bauabfolge gegenprüfen.

Unterschrift Entwurfsverfasser:

Format	Maßstab
Lageplan Park- und Halteverbotszonen	1:6500

GROSKOPF

Veranstaltungsort	Datum der Planzeichnung	Revision
Olympiapark Berlin	24.04.24	1

Veranstalter	Entwickler
Host City Berlin	LS
	LK

Gesung	Blattnummer
Groskopf Consulting e.K. Wielandstraße 5A 10625 Berlin	21



- Bus Parking in der Rominter Allee (max. 60 Busse) und in der Heerstraße (max. 80 Busse)
- Taxihalteflächen südwestlich der Flatowallee (Heerstr.)
- Taxiverkehr für Menschen mit Beeinträchtigung bis Coubertinplatz über die Schirwindter Allee
- Fahrdienstleister südöstlich der Flatowallee (Heerstr.)
- Bespielung des Olympischen Platzes durch Compact Team
- Reinigungsleistung im Stadionumfeld durch die BSR

Kieze, Kioske, Kompetenzen!

Heerstraße/Boyenallee
20.-24. Mai 2024



Wir geben Dir gerne eine Übersicht!

Kommt vorbei!

In diesem Sommer werden 5 bezirkliche Kioske in Charlottenburg-Wilmersdorf zu Orten der Beteiligung.

Der Raum für Beteiligung Charlottenburg-Wilmersdorf und weitere Akteur:innen laden ein, Initiativen, bezirkliche Angebote und Beteiligungsmöglichkeiten in den Klezen kennenzulernen.

Programm

für den 20.-24. Mai 2024, Kiosk (Lokal Rafih) Ecke Heerstraße/Boyenallee

	20.05.	21.05.	22.05.	23.05.	24.05.
11-14 Uhr	Feriertag	Register Cha-Wi	Raum für Beteiligung Cha-Wi	Koordinierungsstelle für Natur-, Umwelt-, und Klimabildung Cha-Wi	Kinder- und Jugendbeteiligung Cha-Wi
14-17 Uhr			Junges Engagement Cha-Wi	Mobile Stadtteilarbeit Ulme35	Mobile Stadtteilarbeit Ulme35 Pfadfinder Normannen von Westend

Wir freuen uns auf Euch!

Mehr Infos gibt es hier: www.mitwirken-cw.de/Kiez-Kioske
Instagram: [mitwirken_in_cw](https://www.instagram.com/mitwirken_in_cw)



Einladung zur öffentlichen Informationsveranstaltung - Verkehrszone an sechs Spieltagen der UEFA EURO 2024



4

1

Ab dem 14. Juni 2024 findet die 17. Fußball-Europameisterschaft (UEFA EURO 2024) in Deutschland statt. Während der Spieltage am 15.06., 21.06., 25.06., 29.06., 06.07. und 14.07.2024 im Olympiastadion wird eine Verkehrssonderzone rund um das Olympiastadion eingerichtet, um betroffene Anwohnende und Gewerbetreibende vor dem zu erwartenden hohen Parkplatzsuchverkehr zu schützen.



In diese Verkehrssonderzone darf an den Spieltagen nur einfahren, wer die erforderliche Berechtigung in Form einer Berechtigungskarte hierfür nachweisen kann.

Ab dem 21. Mai 2024 werden die Anschreiben inklusive der entsprechenden **Berechtigungskarten** an alle in der Verkehrssonderzone gemeldeten Anwohnenden über 16 Jahre sowie an alle bekannten Gewerbetreibenden versandt. Diese Berechtigungskarte muss während der Sperrung der Verkehrssonderzone mitgeführt werden, um Zufahrt mit Fahrzeugen in den betroffenen Bereich zu erhalten.

Weitere Informationen zur Einrichtung der Verkehrssonderzone und die dafür erforderliche Einfahrtsberechtigung erhalten Sie auf unserer **Webseite**. Ebenfalls wird es dazu **zwei Informationsveranstaltungen vom Bezirksamt Charlottenburg-Wilmersdorf** geben.

Daten zu den Informationsveranstaltungen:

Datum:
Dienstag, 14.05.2024 &
Donnerstag, 16.05.2024

Veranstaltungsort:
Sportschule im Olympiapark -
Poelchau-Schule im Hörsaal
Prinz-Friedrich-Karl-Weg 1
14053 Berlin

Uhrzeit:
18:00-19:00 Uhr

Hinweise:
Das Rauchen oder die Nutzung von offenem Feuer sind auf dem gesamten Schulgelände untersagt.
Speisen und Getränke sind im Veranstaltungsraum nicht gestattet.

Ansprechpartner: Bezirksamt Charlottenburg-Wilmersdorf von Berlin

Hotline der Bürgerämter: 030 - 9029 11960

E-Mail für Anwohnende: euro-anwohnende@charlottenburg-wilmersdorf.de

E-Mail für Gewerbetreibende: euro-gewerbe@charlottenburg-wilmersdorf.de

Weitere Informationen unter:

www.berlin.de/ba-charlottenburg-wilmersdorf/politik/buergerbeteiligung/aktuelle-projekte/



